

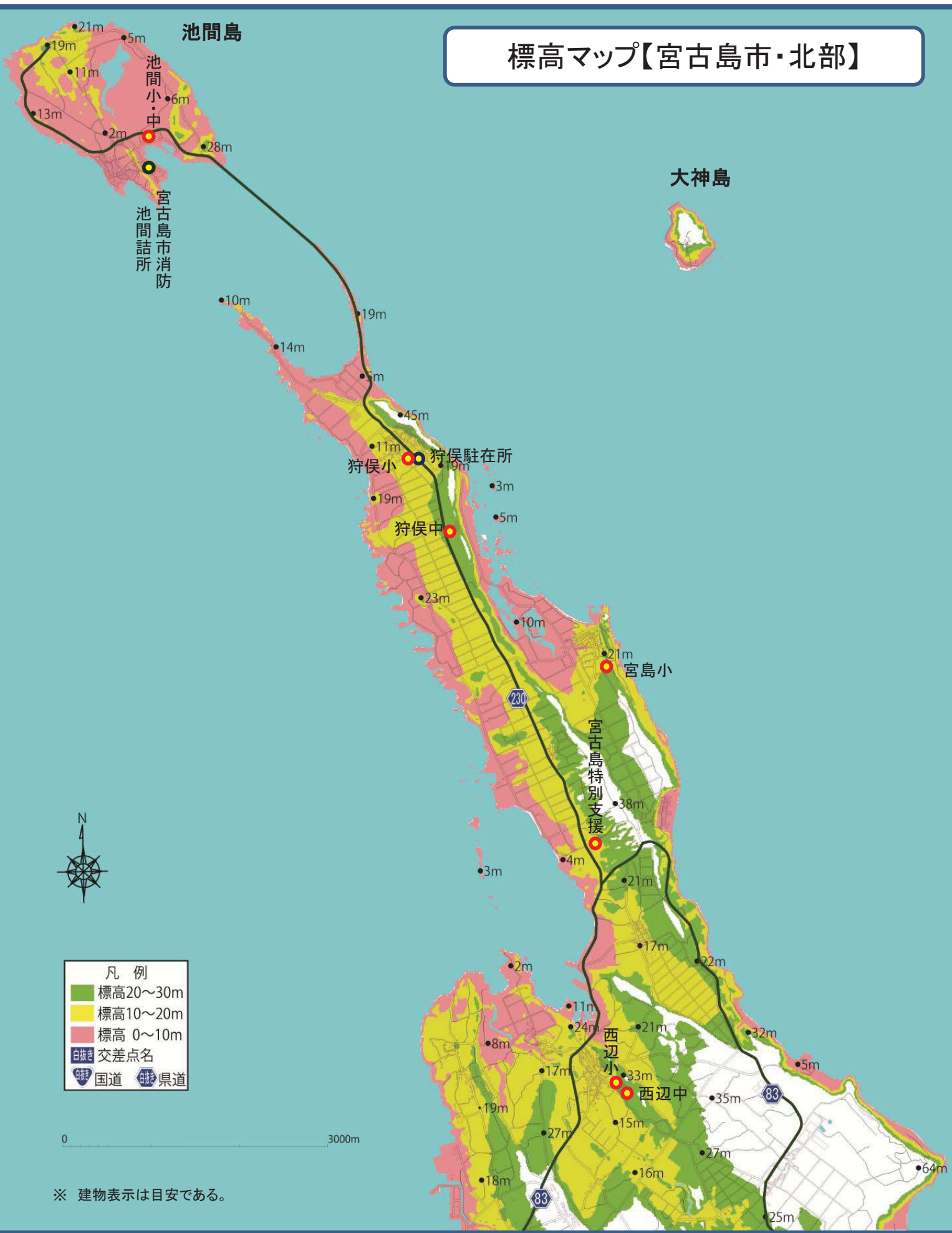
# 標高マップ

## 【宮古島地方】

- このマップは、県内の標高0m～30mの地域を色分けして表示しています。
- このマップの赤色部分は標高0～10m、黄色部分は標高10～20m、緑色部分は標高20～30mの地域を示しています。
- このマップで表示している施設は
  - ・ 警察施設
  - ・ 小学校、中学校、高校
  - ・ 市町村役場
  - ・ 消防施設です。
- このマップで示しているのは標高であり、津波の遡上高シミュレーション結果等を反映したものではありません。

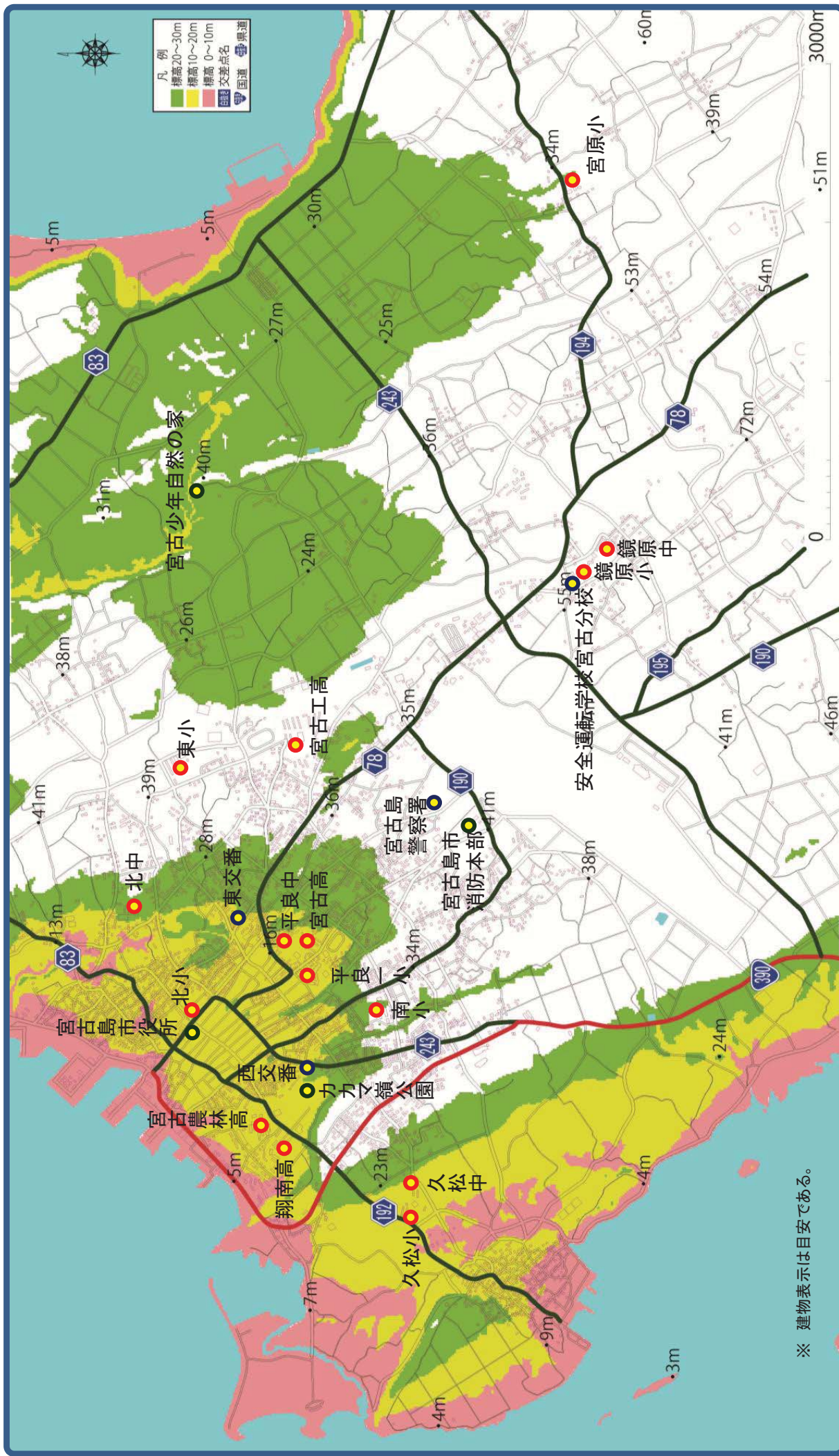
沖縄県警察本部  
平成24年4月

# 標高マップ【宮古島市・北部】



この地図の作成にあたっては、国土地理院長の承認を得て、同院発行の数値地図25000を使用した。(承認番号平23沖使、第1号)

# 標高マップ【宮古島市・中部】



この地図の作成にあたっては、国土地理院長の承認を得て、同院発行の数値地図25000を使用した。(承認番号平23沖使、第1号)



沖縄県警察

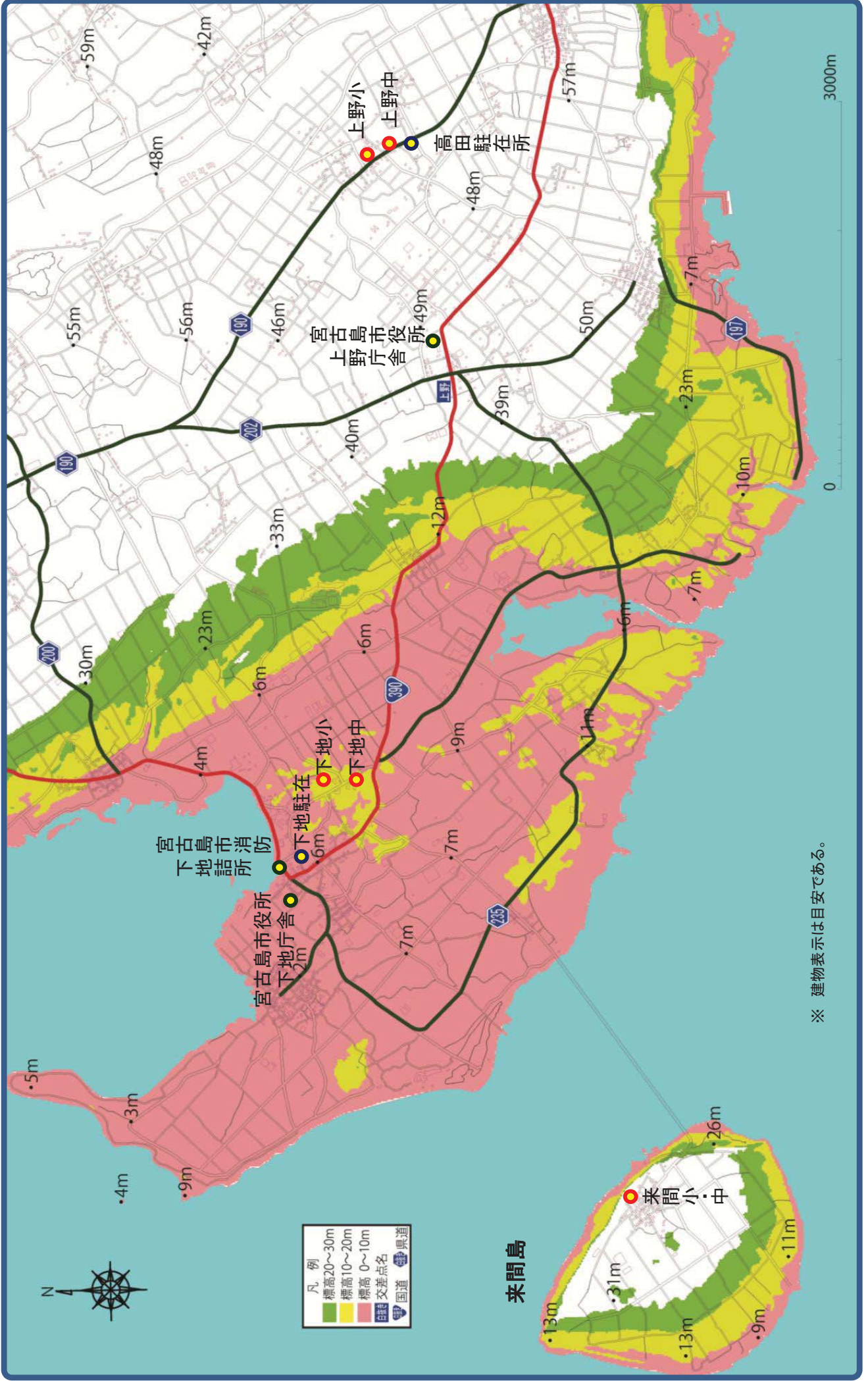
# 標高マップ【宮古島市・南東部】



※ 建物表示は目安である。

この地図の作成にあたっては、国土地理院長の承認を得て、同院発行の数値地図25000を使用した。(承認番号平23沖使、第1号)

# 標高マップ【宮古島市・南西部】

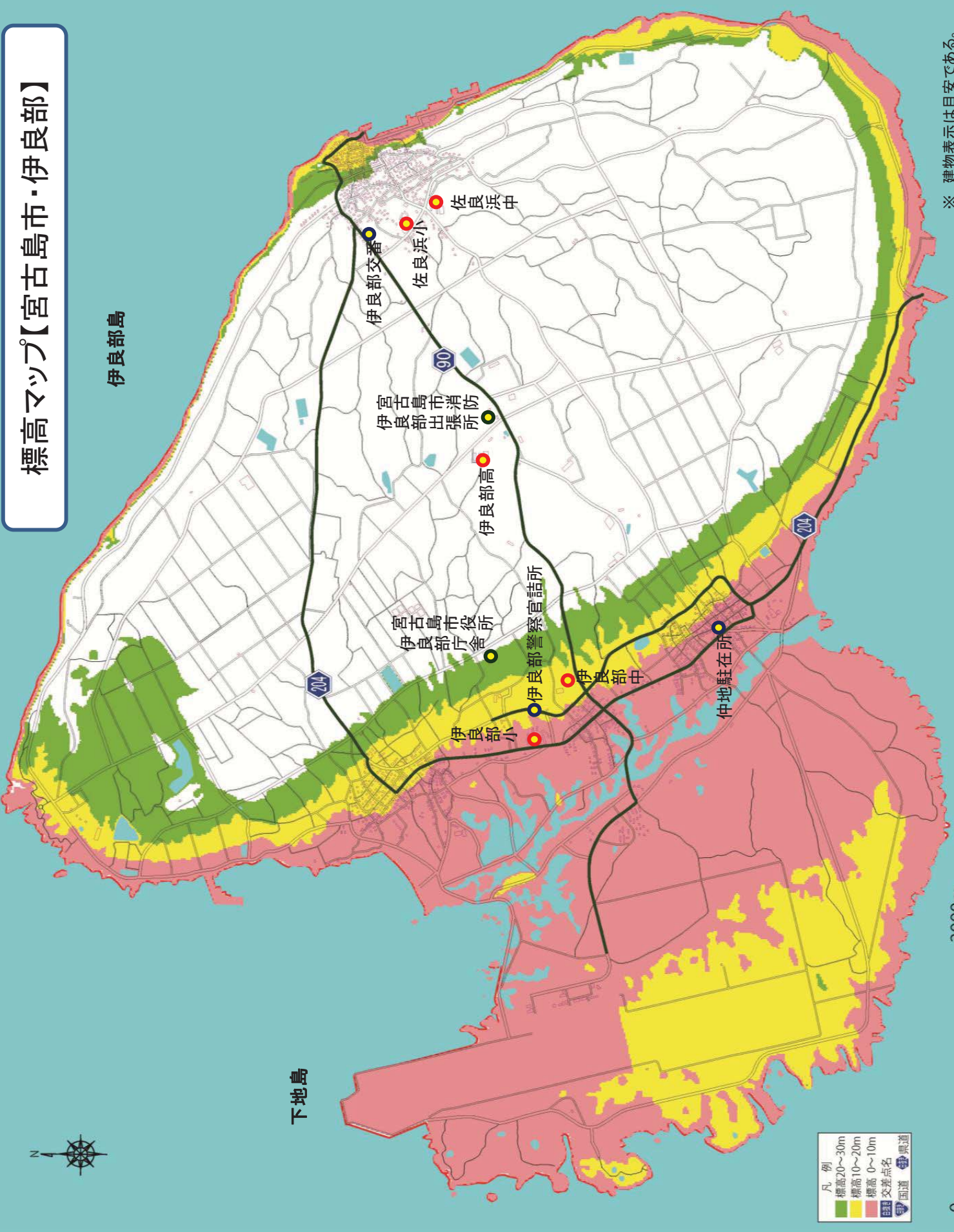


※ 建物表示は目安である。

# 標高マップ【宮古島市・伊良部】

伊良部島

下地島



- 凡例
- 標高20～30m
  - 標高10～20m
  - 標高0～10m
  - 注記 交差点名
  - 国道
  - 県道

0 2000m

※ 建物表示は目安である。

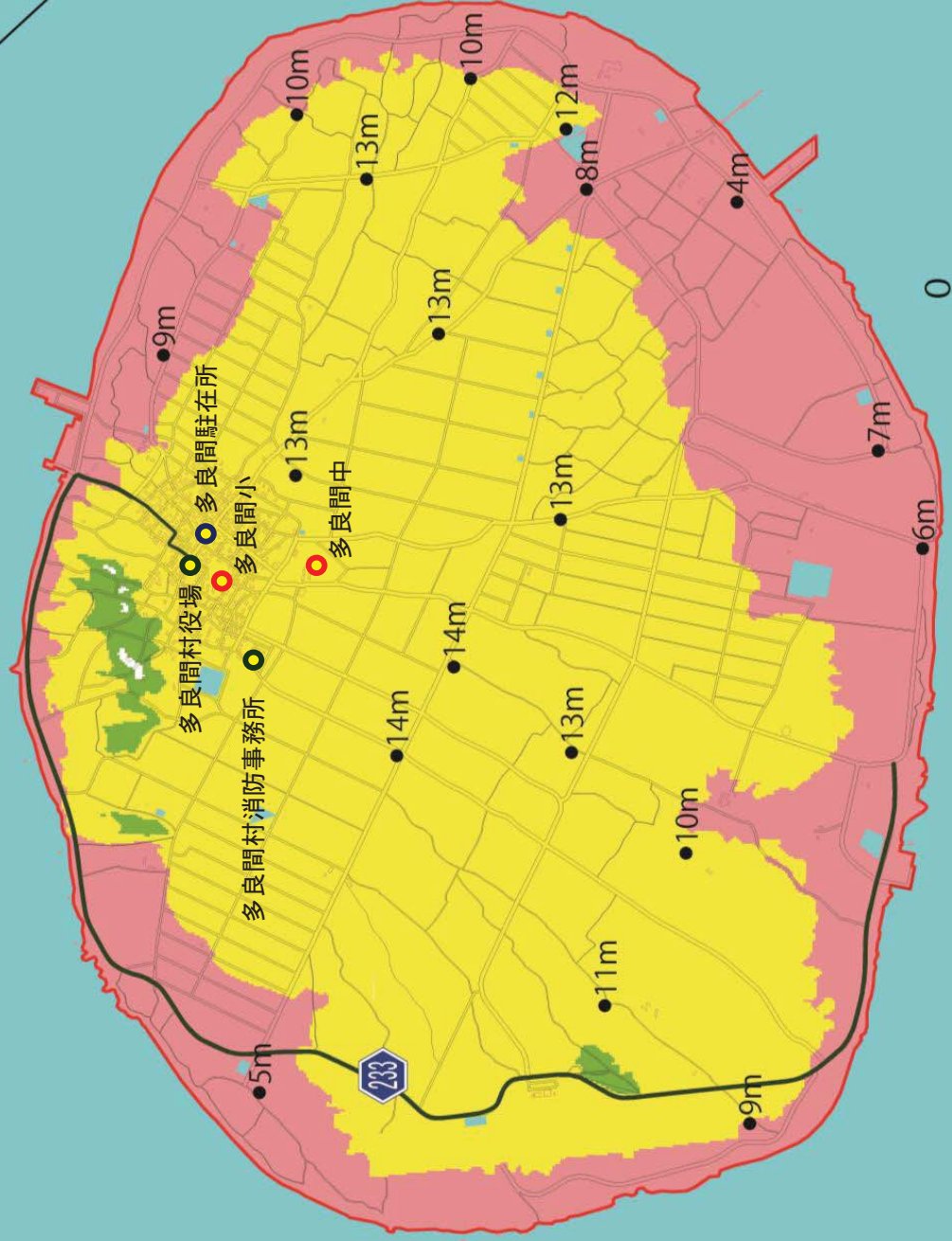
この地図の作成にあたっては、国土地理院長の承認を得て、同院発行の数値地図25000を使用した。(承認番号平23沖使、第1号)



沖縄県警察

# 標高マップ【多良間村】

多良間島



凡例	
<span style="display:inline-block; width:10px; height:10px; background-color: #90EE90; border: 1px solid black;"></span>	標高20~30m
<span style="display:inline-block; width:10px; height:10px; background-color: #FFFF00; border: 1px solid black;"></span>	標高10~20m
<span style="display:inline-block; width:10px; height:10px; background-color: #FFB6C1; border: 1px solid black;"></span>	標高0~10m
<span style="display:inline-block; width:10px; height:10px; background-color: #ADD8E6; border: 1px solid black;"></span>	交差点名
<span style="display:inline-block; width:10px; height:10px; background-color: #ADD8E6; border: 1px solid black;"></span>	国道
<span style="display:inline-block; width:10px; height:10px; background-color: #ADD8E6; border: 1px solid black;"></span>	県道



4000m

0

※ 建物表示は目安である。