

標高マップ

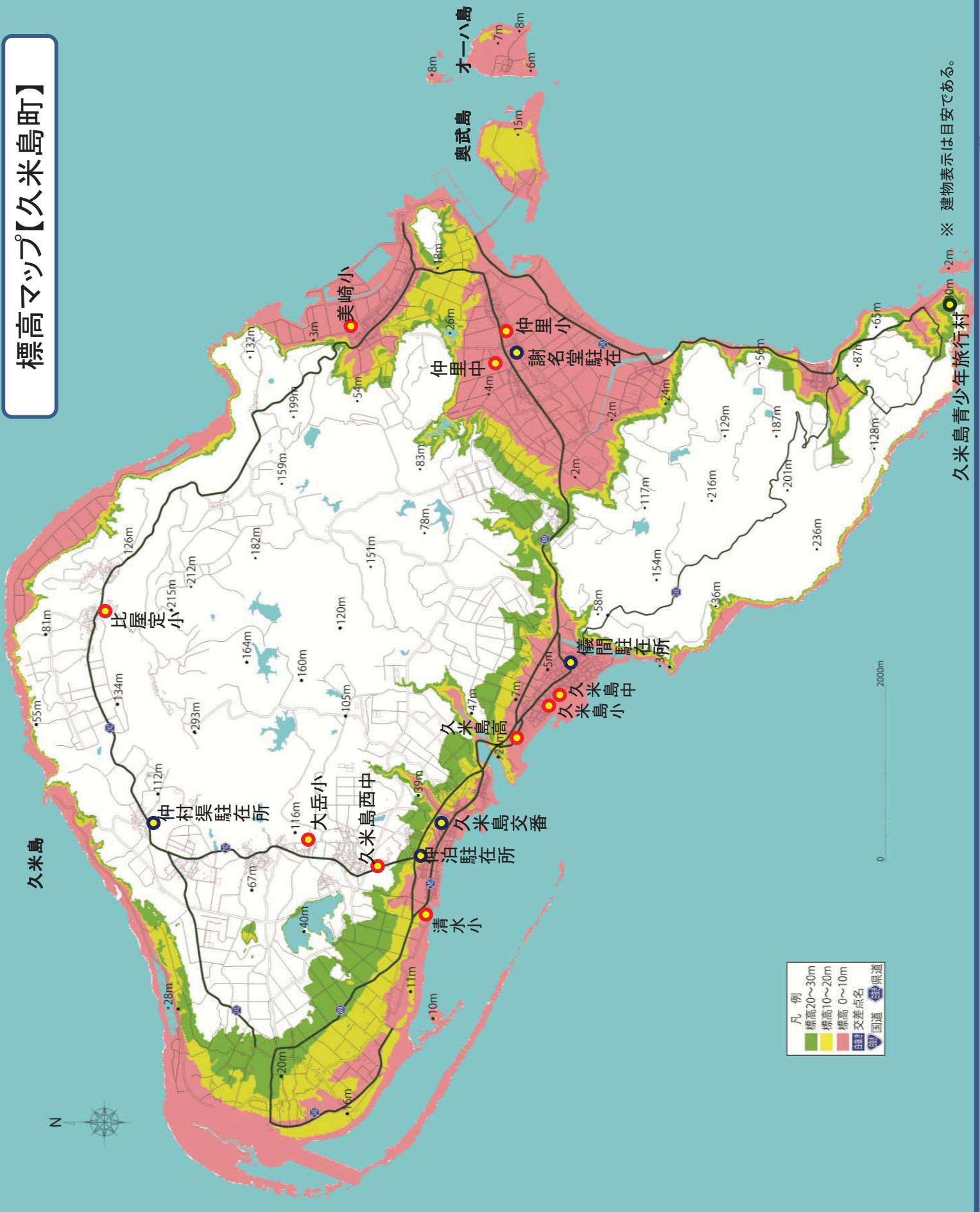
【久米島・その他離島】

- このマップは、県内の標高0m～30mの地域を色分けして表示しています。
- このマップの赤色部分は標高0～10m、黄色部分は標高10～20m、緑色部分は標高20～30mの地域を示しています。
- このマップで表示している施設は
 - ・ 警察施設
 - ・ 小学校、中学校、高校
 - ・ 市町村役場
 - ・ 消防施設です。
- このマップで示しているのは標高であり、津波の遡上高シミュレーション結果等を反映したものではありません。

沖縄県警察本部
平成24年4月

標高マップ【久米島町】

久米島



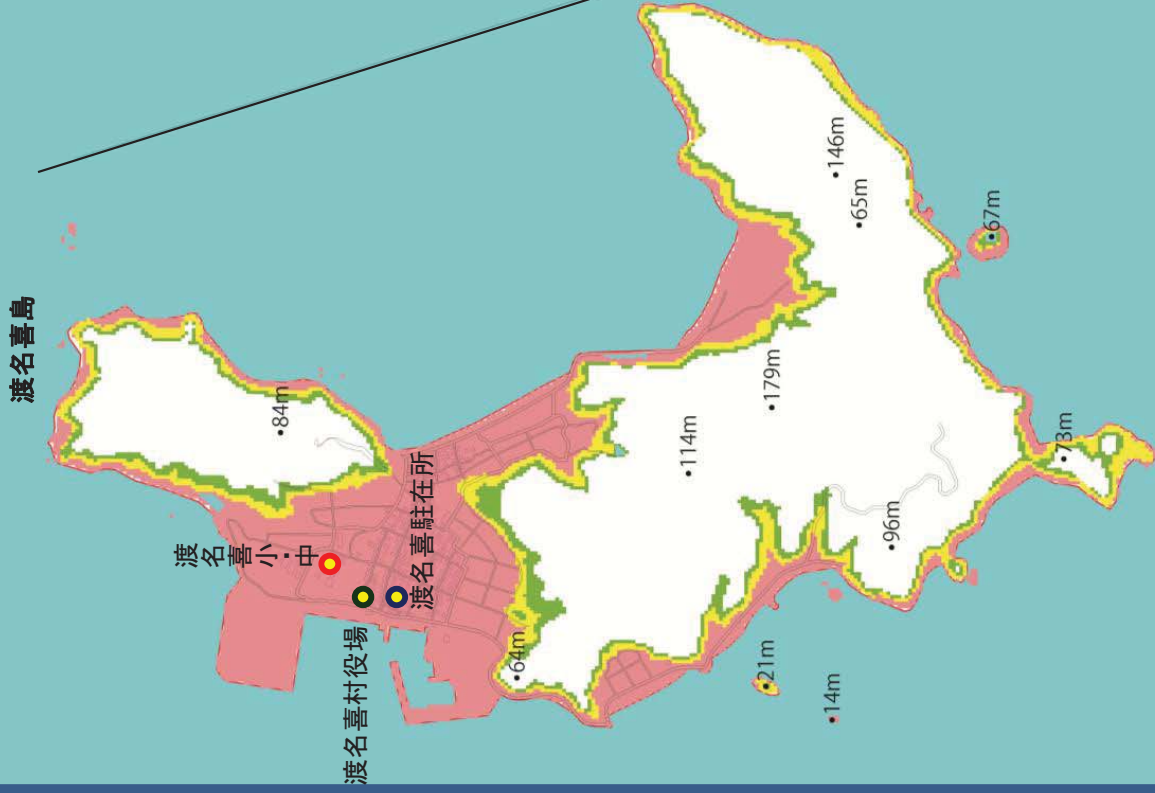
凡例

■	標高20~30m
■	標高10~20m
■	標高 0~10m
●	班長交差点名
Ⓜ	国道
Ⓜ	県道

久米島青少年旅行村 ※ 建物表示は目安である。

標高マップ【渡名喜村・栗国村】

渡名喜村



栗国村



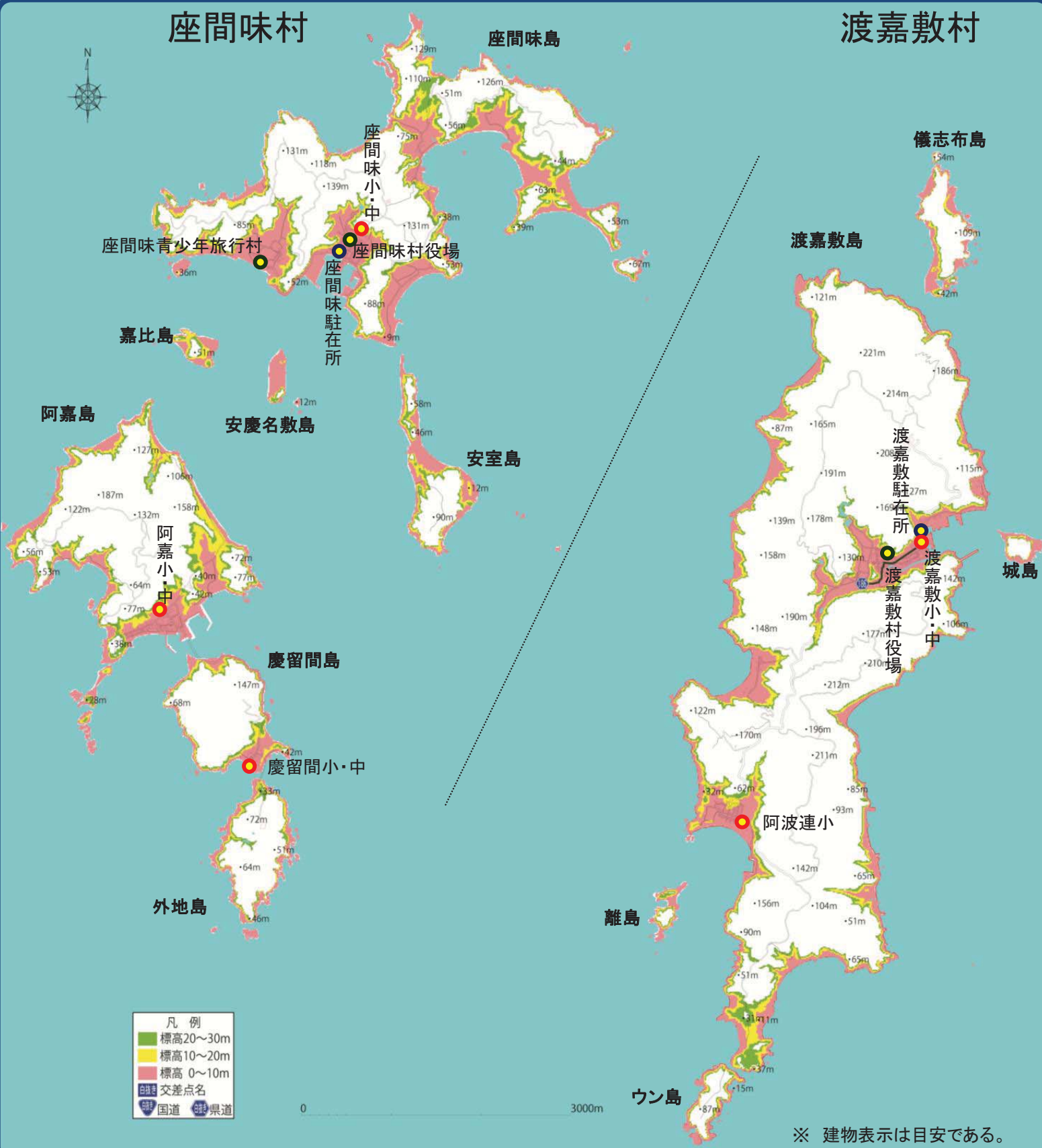
凡例	
標高 20~30m	緑
標高 10~20m	黄
標高 0~10m	赤
交差点名	白
国道	黒
県道	青



※ 建物表示は目安である。

この地図の作成にあたっては、国土地理院長の承認を得て、同院発行の数値地図25000を使用した。(承認番号平23沖使、第1号)

標高マップ【座間味村・渡嘉敷村】



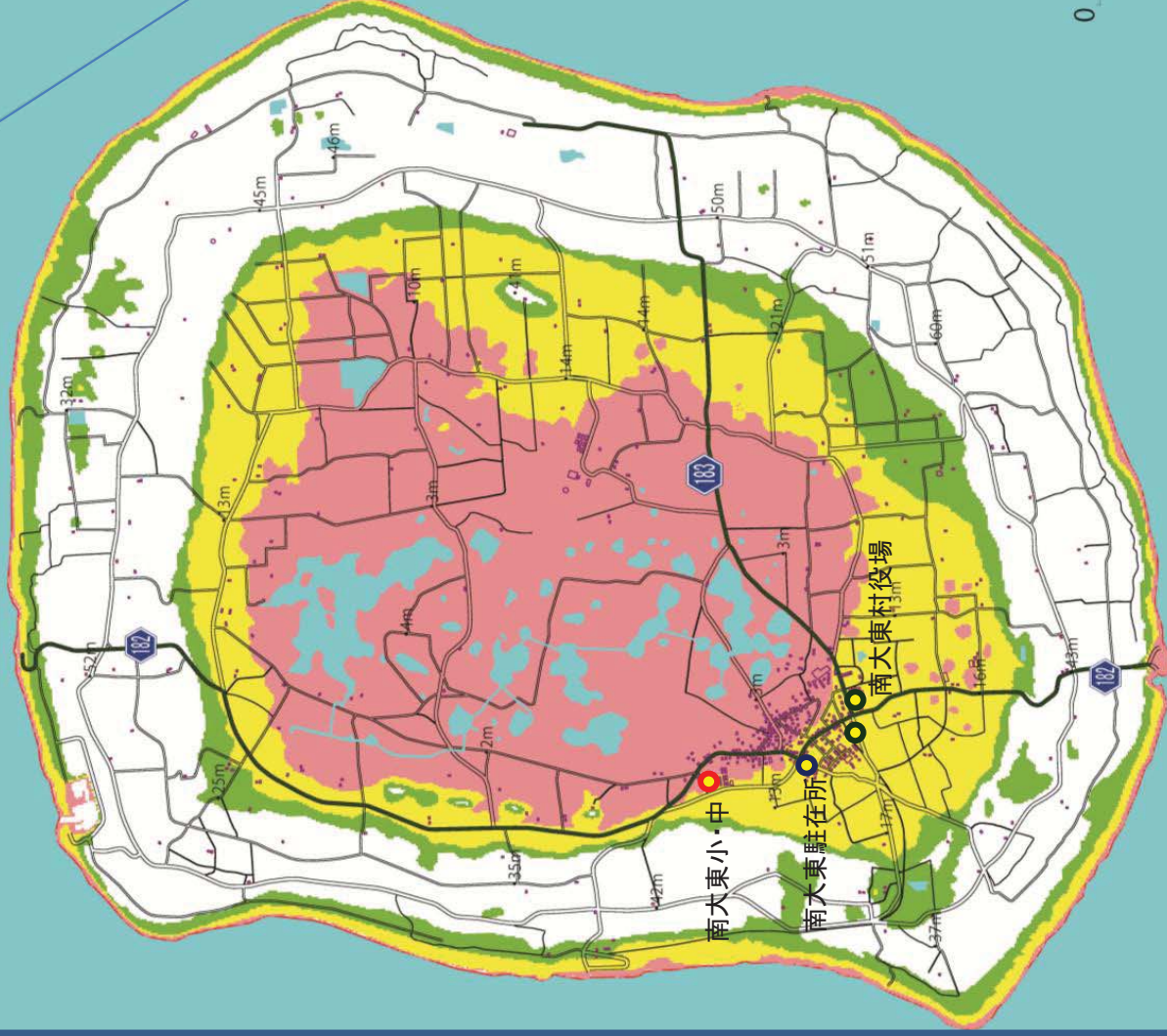
※ 建物表示は目安である。

この地図の作成に当たっては、国土地理院長の承認を得て、同院発行の数値地図25000を使用した。(承認番号 平23沖使、第1号)

標高マップ【南大東村・北大東村】

南大東村

南大東島



北大東村

北大東島



凡例	
緑	標高20～30m
黄	標高10～20m
赤	標高0～10m
白	交差点名
青	国道
青	県道

※ 建物表示は目安である。

この地図の作成にあたっては、国土地理院長の承認を得て、同院発行の数値地図25000を使用した。(承認番号平23沖使、第1号)

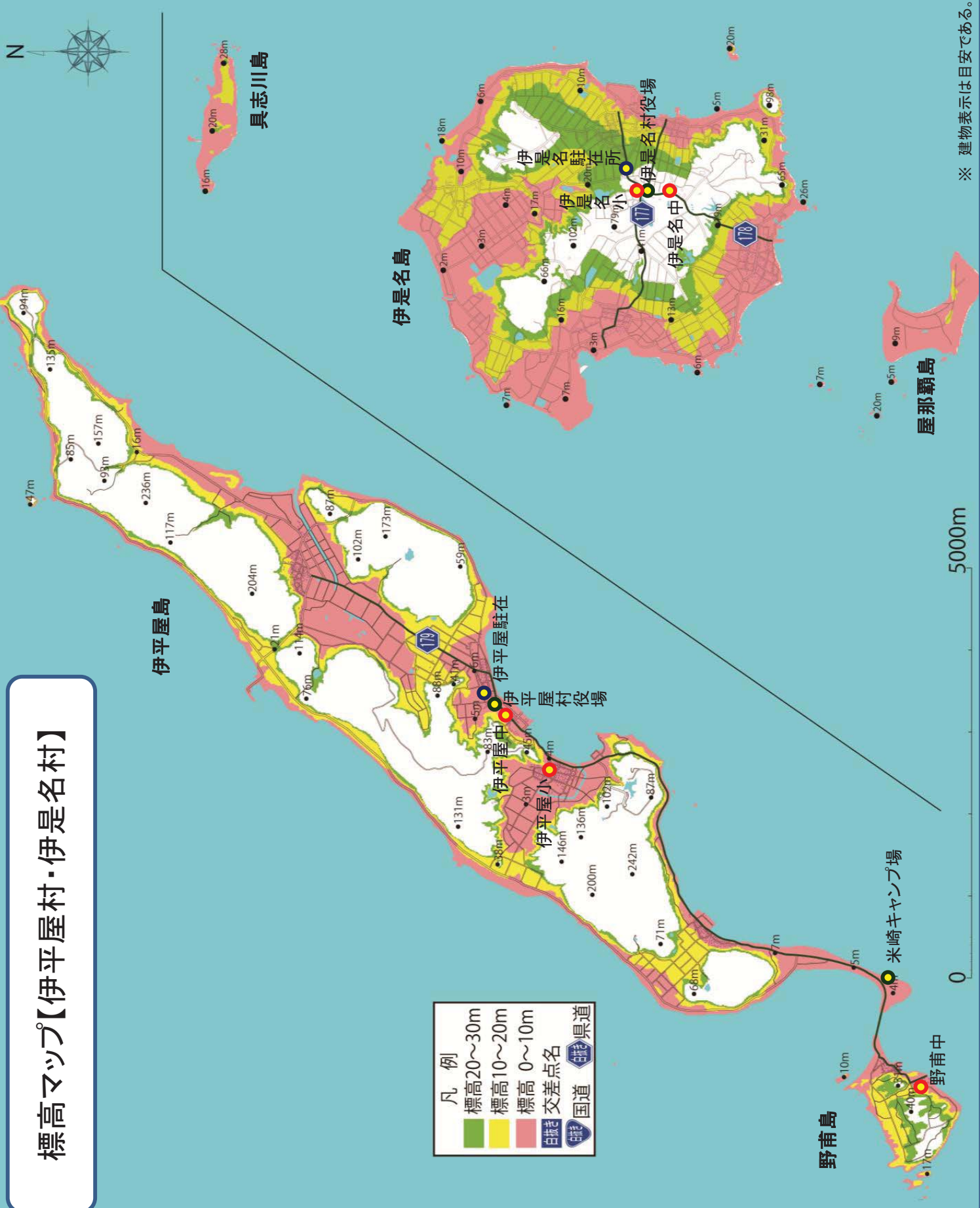
標高マップ【伊江村】



※ 建物表示は目安である。

この地図の作成にあたっては、国土地理院長の承認を得て、同院発行の数値地図25000を使用した。(承認番号平23沖使、第1号)

標高マップ【伊平屋村・伊是名村】



凡例	
■ 標高20~30m	■ 標高10~20m
■ 標高0~10m	● 交差点名
■ 白抜き	■ 国道
■ 県道	■ 県道

0 5000m

※ 建物表示は目安である。

この地図の作成にあたっては、国土地理院長の承認を得て、同院発行の数値地図25000を使用した。(承認番号平23沖使、第1号)